

卫固加油站

拟征收土地现状调查表

淄博市自然资源和规划局高新技术产业开发区分局（公章）

淄博高新技术产业开发区财政金融局（公章）


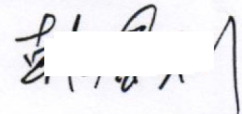

淄博高新技术产业开发区农业农村事业中心（公章）


四宝山街道办事处（公章）


卫固村村民委员会（公章）

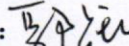
拟征收土地现状调查表 (土地所有权)

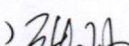
调查时间: 2026年6月4日


征收土地预公告文号		高新征预公告[2026]4号		
拟征收土地位置		临淄高速以东, 青银高速以北, 红花路以西		
不动产权利证书号		鲁(2024)淄博高新区不动产第0004841号		
拟征收土地所有权人		张店区田宝山街道卫国村		
拟征收土地所有权情况				
地类		面积		
		公顷	备注	
农用地	耕地	水田		
		水浇地		
		旱地		
		其中: 永久基本农田		
	园地		0.5288	
	林地		0.2713	
	其他草地		0.0001	
建设用地				
未利用地				
合计		0.8002		
全村总人口(人)	7658	全村土地面积(公顷)	675.06	
全村耕地面积(公顷)	513.9	人均耕地面积(公顷)	0.067	
农村集体经济组织(盖章):		负责人或代表人(签字):		
		 2026年6月4日		
		备注: 		

自然资源主管部门调查人(签字): 

乡镇人民政府(街道办事处)调查人(签字): 

财政主管部门调查人(签字): 


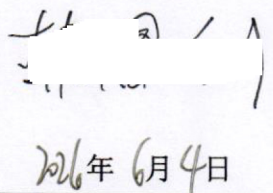

辅助调查单位代表(签字): 


农业农村主管部门调查人(签字): 

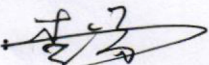
拟征收土地现状调查表


(土地使用权、地上附着物和青苗所有权)


调查时间: 2026年6月4日

征收土地預告文号		高新征預告[2026]4号				
拟征收土地位置		沿临高速以东, 青银高速以北, 红花路以西.				
拟征收土地使用权类型		集体土地所有权				
不动产权利证书号		鲁(024)淄博高新区不动产权第000484号				
拟征收土地使用权人		张店区田寨山街道办事处卫团村				
证载(合同、台账)土地面积		453174.36 m ² .				
拟征收土地面积		0.8002公顷(12003亩)				
地上附着物(不含农村村民住宅)和青苗情况						
序号	地上附着物、青苗所有权人	名称	种类/规格/型号	单位	数量	备注
	卫团村集体	苗圃		亩	1-2	
农村集体经济组织(盖章):		土地使用权人(签字摺印或盖章):		地上附着物、青苗所有权人(签字捺印或盖章):		
 2026年6月4日		 2026年6月4日		 2026年6月4日		
备注						

自然资源主管部门调查人(签字): 

乡镇人民政府(街道办事处)调查人(签字): 

财政主管部门调查人(签字): 

辅助调查单位代表(签字): 

农业农村主管部门调查人(签字): 