

## 拟征收土地现状调查表

淄博市自然资源和规划局高新技术产业开发区分局（公章）

淄博高新技术产业开发区财政金融局（公章）

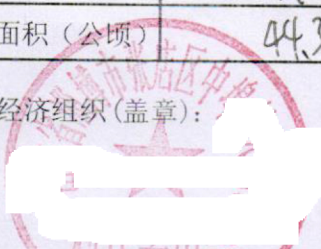

淄博高新技术产业开发区农业农村事业中心（公章）

中埠镇人民政府（公章）

中埠镇大王村村民委员会（公章）

# 拟征收土地现状调查表 (土地所有权)

调查时间: 2026年6月4日

征收土地预公告文号		高新征预公告(2026)3号	
拟征收土地位置		创业大道以东、鲁泰大道以南、临淄大道以北	
不动产权利证书号		鲁(2024)淄博高新区不动产权第0005078号	
拟征收土地所有权人		张店区中埠镇大王村农民集体	
拟征收土地所有权情况			
地类		面积	
		公顷	备注
农用地	耕地	水田	
		水浇地	0.2302
		旱地	
		其中: 永久基本农田	
	园地		
	林地		
	农村道路		
建设用地			
未利用地			
合计			
全村总人口(人)	990	全村土地面积(公顷)	1324
全村耕地面积(公顷)	0.432	人均耕地面积(公顷)	0.02
农村集体经济组织(盖章):		负责人或代表人(签字):	
			
		2026年6月4日	

自然资源主管部门调查人(签字): 孙

财政主管部门调查人(签字): 郭



农业农村主管部门调查人(签字): 孙


乡镇人民政府(街道办事处)调查人(签字): 李


辅助调查单位代表(签字): 张


## 拟征收土地现状调查表 (土地使用权、地上附着物和青苗所有权)


调查时间: 2026年6月4日

征收土地預告文号	高新征預告 (2026) 3号					
拟征收土地位置	创业大道以东、鲁泰大道以南、临淄大道以北					
拟征收土地使用权类型	集体土地所有权					
不动产权利证书号	鲁(2024)淄博高新区不动产权第0005078号					
拟征收土地使用权人	张店区中埠镇大王村农民集体					
证载(合同、台账)土地面积	3895.22m <sup>2</sup>					
拟征收土地面积	0.2202公顷 (3.452亩)					
地上附着物和青苗情况						
序号	地上附着物、青苗所有权人	名称	种类/规格/型号	单位	数量	备注
农村集体经济组织(盖章):		土地使用权人(签字摁印或盖章):		地上附着物、青苗所有权人(签字捺印或盖章):		
 2026年6月4日		 2026年6月4日		年 月 日		
备注						

自然资源主管部门调查人(签字): 

财政主管部门调查人(签字): 

农业农村主管部门调查人(签字): 

乡镇人民政府(街道办事处)调查人(签字): 

辅助调查单位代表(签字): 