

拟征收土地现状调查表

淄博市自然资源和规划局高新技术产业开发区分局（公章）

淄博高新技术产业开发区财政金融局（公章）


淄博高新技术产业开发区农业农村事业中心（公章）

四宝山街道办事处（公章）

南石社区居民委员会（公章）

拟征收土地现状调查表 (土地所有权)

调查时间: 2025年9月17日

征收土地预公告文号		高新征预公告[2025]49号	
拟征收土地位置		齐新大道以南、西五路以西、裕民路以北	
不动产权利证书号		鲁(2025)淄博高新区不动产权第0001374号	
拟征收土地所有权人		淄博市张店区人民政府回里街道办事处南石社区农民集体	
拟征收土地所有权情况			
地类		面积	
		公顷	备注
农用地	耕地	水田	
		水浇地	
		旱地	
		其中: 永久基本农田	
	其他林地	0.1091	
建设用地		0.4869	
未利用地			
合计		0.5960	
全村总人口(人)	3732	全村土地面积(公顷)	184.54
全村耕地面积(公顷)	13.59	人均耕地面积(公顷)	0.003641
农村集体经济组织(盖章):		负责人或代表人(签字):	
		2025年9月17日	
备注			

自然资源主管部门调查人(签字):

财政主管部门调查人(签字):

农业农村主管部门调查人(签字):




乡镇人民政府(街道办事处)调查人(签字):

辅助调查单位代表(签字):

拟征收土地现状调查表

(土地使用权、地上附着物和青苗所有权)

调查时间: 2025年9月17日

征收土地預告文号		高新征预公告[2025]49号				
拟征收土地位置		齐新大道以南, 西五路以西, 裕民路以北				
拟征收土地使用权类型		集体土地使用权				
不动产权利证书号		鲁(2015)淄博高新区不动产权第0001314号				
拟征收土地使用权人		淄博市张店区人民政府回迁办阜安街道办事处南石社区居民集体				
证载(合同、台账)土地面积		153571.88m ²				
拟征收土地面积		0.5960公顷(8.94亩)				
地上附着物(不含农村村民住宅)和青苗情况						
序号	地上附着物、青苗所有权人	名称	种类/规格/型号	单位	数量	备注
	南石社区	地面	水泥硬化(厚度≤10cm)	元/m ²	18	900
	股份经济合作社	棚	简易棚	元/m ²	7	490
农村集体经济组织(盖章):		土地使用权人(签字摁印或盖章):		地上附着物、青苗所有权人(签字捺印或盖章):		
						
2025年9月17日		2025年9月17日		2025年9月17日		
备注						

自然资源主管部门调查人(签字):

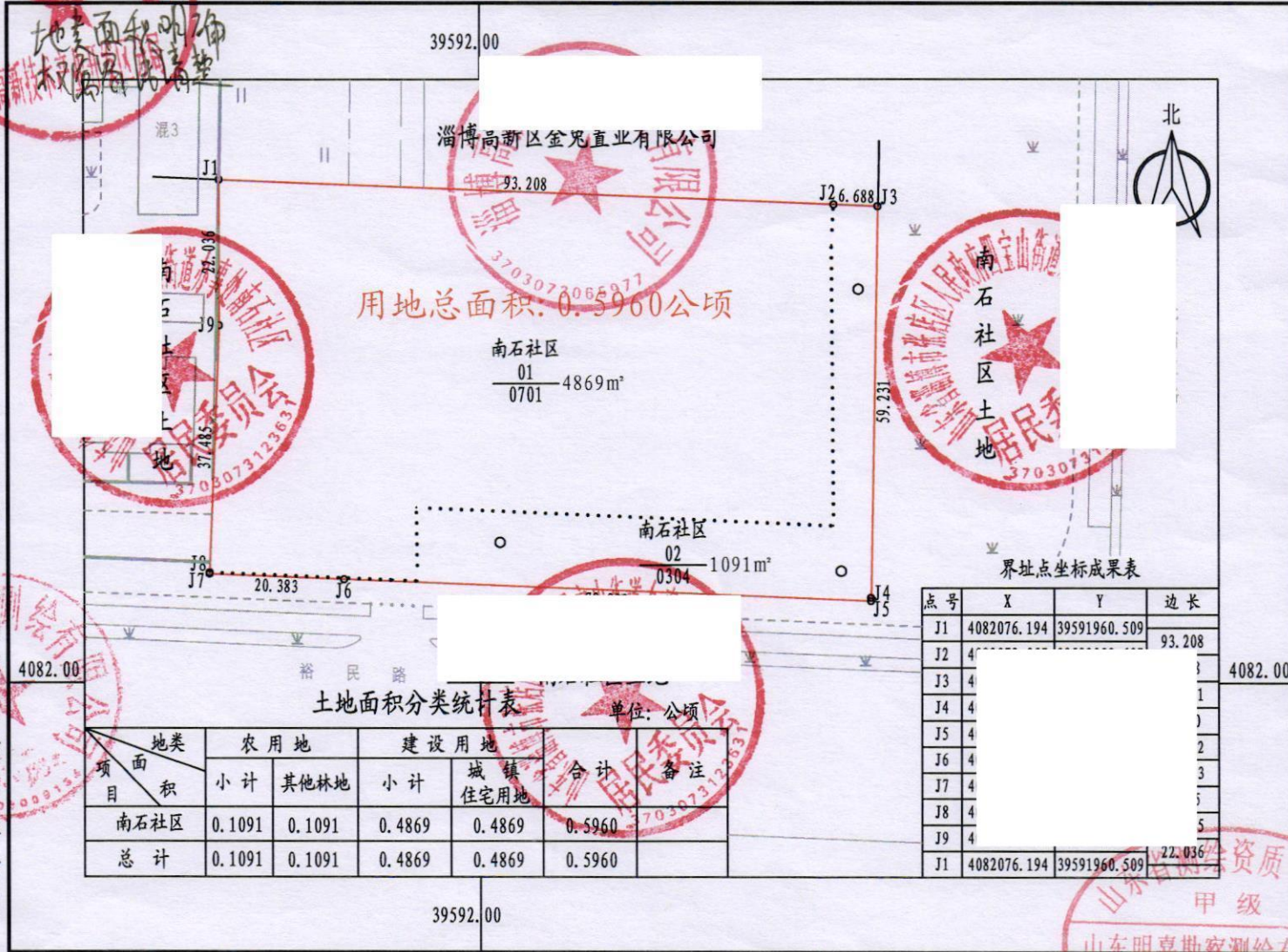
乡镇人民政府(街道办事处)调查人(签字): 24

财政主管部门调查人(签字): 郑

辅助调查单位代表(签字): 1111

农业农村主管部门调查人(签字):

勘测定界图



山东明嘉勘察测绘有限公司

2000国家大地坐标系 2025年9月8日

1:1000

绘图员: 马玉洁 检查员: 张 帅 审核员: 杨朝利

山东明嘉勘察测绘有限公司
甲级
37101592
有效期至2029年12月18日