

拟征收土地现状调查表

淄博市自然资源和规划局高新技术产业开发区分局（公章）

淄博高新技术产业开发区财政金融局（公章）


淄博高新技术产业开发区农业农村事业中心（公章）

四宝山街道办事处（公章）


曹二村村民委员会（公章）


拟征收土地现状调查表 (土地所有权)

调查时间: 2025年 9月 7日


征收土地預告文号		高新征預告[2025]43号	
拟征收土地位置		鲁泰大道以南、中润大道以北、宝山路以西	
不动产权利证书号		鲁(2024)淄博高新区不动产权第0004952号	
拟征收土地所有权人		张店区四宝山街道曹二村村村委会	
拟征收土地所有权情况			
地类		面积	
		公顷	备注
农用地	耕地	水田	
		水浇地	
		旱地	0.0497
		其中: 永久基本农田	
	林地	0.0618	
建设用地		0.0637	
未利用地			
合计		0.1302	
全村总人口(人)	2144	全村土地面积(公顷)	4434.41
全村耕地面积(公顷)	220.53	人均耕地面积(公顷)	0.10
农村集体经济组织(盖章):		负责人或代表人(签字): 7711	
		2025年 9月 7日	
		备注	

自然资源主管部门调查人(签字):

乡镇人民政府(街道办事处)调查人(签字): 

财政主管部门调查人(签字): 




辅助调查单位代表(签字):


农业农村主管部门调查人(签字): 

拟征收土地现状调查表


(土地使用权、地上附着物和青苗所有权)

调查时间: 2025年9月17日

征收土地預告文号		高新征預告[2025]43号				
拟征收土地位置		鲁泰大道以南、中河大道以北、宝山路以西				
拟征收土地使用权类型		集体土地使用权				
不动产权利证书号		鲁(2024)淄博高新区不动产权第0004952号				
拟征收土地使用权人		张店区西店山街道曹二村村民委员会				
证载(合同、台账)土地面积		239390.96				
拟征收土地面积		0.1202 公顷 (2703 亩)				
地上附着物(不含农村村民住宅)和青苗情况						
序号	地上附着物、青苗所有权人	名称	种类/规格/型号	单位	数量	备注
	曹二村	果树	苹果	株	6	
农村集体经济组织(盖章):		土地使用权人(签字摺印或盖章):		地上附着物、青苗所有权人(签字摺印或盖章):		
						
2025年9月17日		2025年9月17日		2025年9月17日		
备注						

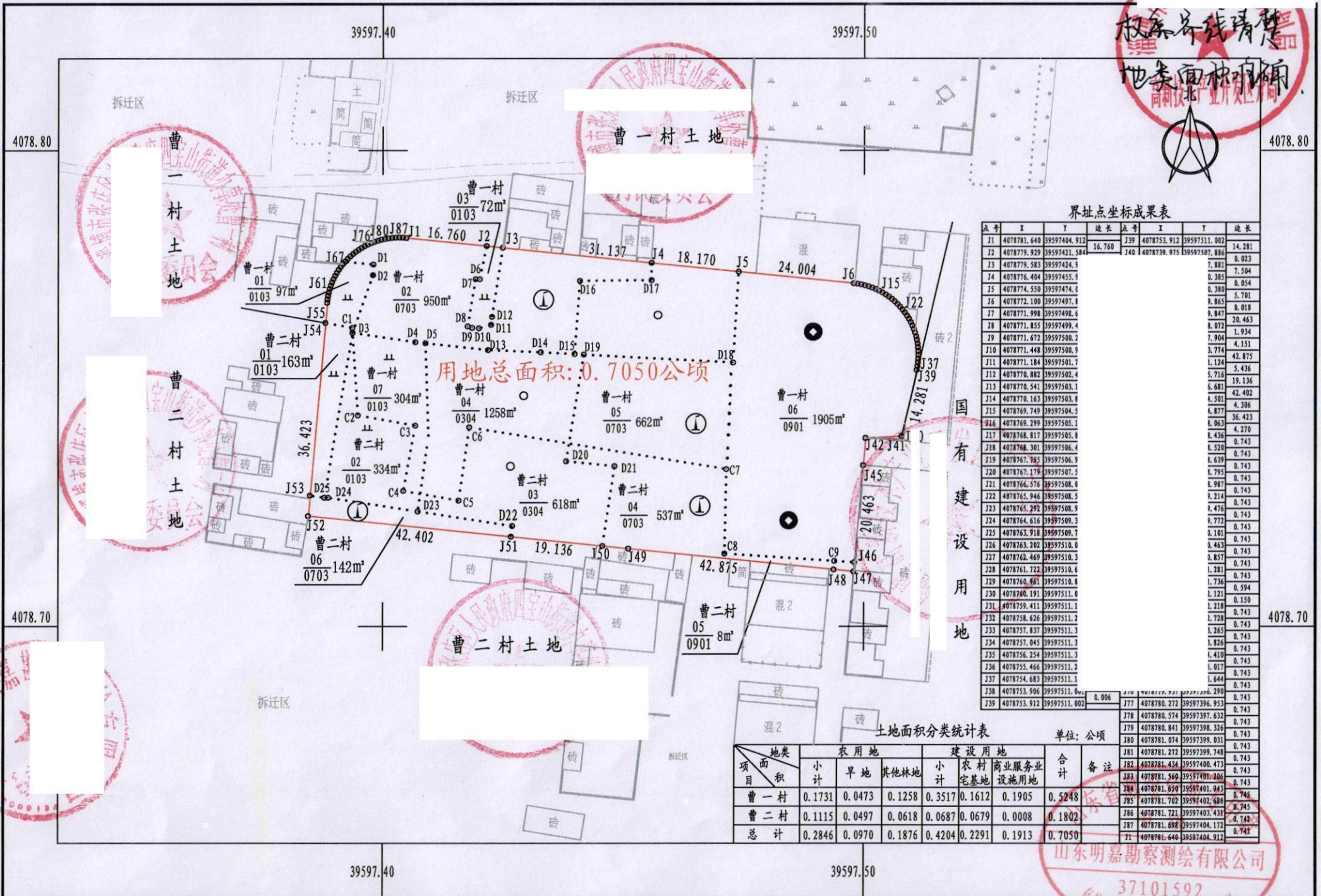
自然资源主管部门调查人(签字) _____ 乡镇人民政府(街道办事处)调查人(签字): 

财政主管部门调查人(签字): _____ 辅助调查单位代表(签字): _____

农业农村主管部门调查人(签字) _____ 

勘测定界图

权属界线清楚
地类面积准确
山东明嘉勘察测绘有限公司



用地总面积: 0.7050公顷

界址点坐标成果表

点号	X	Y	边长	点号	X	Y	边长
J1	4078781.640	39597404.912		J39	4078753.912	39597511.002	14.281
J2	4078779.929	39597421.584	16.760	J40	4078739.915	39597507.886	0.283
J3	4078779.583	39597424.5					7.881
J4	4078776.404	39597455.5					0.385
J5	4078774.550	39597474.6					0.054
J6	4078772.100	39597497.8					5.701
J7	4078771.998	39597498.6					9.865
J8	4078771.855	39597499.4					0.018
J9	4078771.672	39597500.2					9.847
J10	4078771.448	39597500.9					8.072
J11	4078771.184	39597501.7					7.904
J12	4078770.882	39597502.4					4.151
J13	4078770.541	39597503.1					3.774
J14	4078770.163	39597503.8					42.875
J15	4078769.749	39597504.5					1.124
J16	4078769.299	39597505.1					5.436
J17	4078768.817	39597505.8					5.716
J18	4078768.301	39597506.4					6.681
J19	4078767.765	39597506.9					42.402
J20	4078767.179	39597507.5					4.306
J21	4078766.576	39597508.0					8.877
J22	4078765.946	39597508.5					36.423
J23	4078765.292	39597508.9					8.063
J24	4078764.616	39597509.3					8.436
J25	4078763.918	39597509.7					8.520
J26	4078763.202	39597510.0					8.743
J27	4078762.469	39597510.3					8.330
J28	4078761.722	39597510.6					8.395
J29	4078760.961	39597510.8					8.795
J30	4078760.191	39597511.0					8.987
J31	4078759.411	39597511.1					9.214
J32	4078758.626	39597511.2					9.476
J33	4078757.837	39597511.3					9.772
J34	4078757.045	39597511.3					9.101
J35	4078756.254	39597511.3					3.463
J36	4078755.466	39597511.2					3.857
J37	4078754.683	39597511.1					1.281
J38	4078753.906	39597511.0					0.743
J39	4078753.912	39597511.002	0.006				1.736
J77	4078780.272	39597396.953					1.211
J78	4078780.574	39597397.632					0.594
J79	4078780.841	39597398.326					1.218
J80	4078781.074	39597399.031					0.743
J81	4078781.272	39597399.748					1.228
J82	4078781.434	39597400.473					0.743
J83	4078781.560	39597401.206					1.218
J84	4078781.650	39597401.943					0.743
J85	4078781.702	39597402.684					1.265
J86	4078781.721	39597403.431					3.826
J87	4078781.698	39597404.172					8.816
J1	4078781.640	39597404.912					1.410

土地面积分类统计表

项目	面积	农用地			建设用地			合计	备注
		小计	旱地	其他林地	小计	农村宅基地	商业服务业设施用地		
曹一村	0.1731	0.0473	0.1258	0.3517	0.1612	0.1905	0.5248		
曹二村	0.1115	0.0497	0.0618	0.0687	0.0679	0.0008	0.1802		
总计	0.2846	0.0970	0.1876	0.4204	0.2291	0.1913	0.7050		

山东明嘉勘察测绘有限公司