

曹一村

拟征收土地现状调查表

淄博市自然资源和规划局高新技术产业开发区分局（公章）

淄博高新技术产业开发区财政金融局（公章）

淄博高新技术产业开发区农业农村事业中心（公章）

四宝山街道办事处（公章）

曹一村村民委员会（公章）

拟征收土地现状调查表 (土地所有权)

调查时间: 2025年9月17日

征收土地预公告文号		高新征预公告[2025]48号		
拟征收土地位置		鲁泰大道以南、中润大道以北、宝山路以西		
不动产权利证书号		鲁[2024]淄博高新区不动产权第0014628号		
拟征收土地所有权人		张店区四宝山街道曹一村村委会		
拟征收土地所有权情况				
地类		面积		
		公顷	备注	
农用地	耕地	水田		
		水浇地		
		旱地	0.0473	
		其中: 永久基本农田		
	林地		0.1258	
建设用地		0.7203		
未利用地				
合计		0.8939		
全村总人口(人)	1593	全村土地面积(公顷)	1441.08	
全村耕地面积(公顷)	113.31	人均耕地面积(公顷)	0.07	
农村集体经济组织(盖章):		负责人或代表人(签字):	2025年9月17日	
备注				

自然资源主管部门调查人(签字):

乡镇人民政府(街道办事处)调查人(签字):

财政主管部门调查人(签字):




辅助调查单位代表(签字):


农业农村主管部门调查人(签字):


拟征收土地现状调查表


(土地使用权、地上附着物和青苗所有权)


调查时间: 2025年 9月 17日

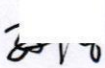
征收土地预公告文号		高新征预公告[2025]43号				
拟征收土地位置		鲁泰大道以南, 中洞大道以北, 宝山路以西				
拟征收土地使用权类型		集体土地使用权				
不动产权利证书号		鲁[2024]淄博高新区不动产权第0014628号				
拟征收土地使用权人		张店区四宝山街道曹一村村民委员会				
证载(合同、台账)土地面积		195428.34平方米				
拟征收土地面积		0.2939公顷(13.485亩)				
地上附着物(不含农村村民住宅)和青苗情况						
序号	地上附着物、青苗所有权人	名称	种类/规格/型号	单位	数量	备注
	曹一村	果树	苹果	株	12	
农村集体经济组织(盖章):		土地使用权人(签字摺印或盖章):		地上附着物、青苗所有权人(签字摺印或盖章):		
 2025年 9月 17日		 2025年 9月 17日		 2025年 9月 17日		
备注						

自然资源主管部门调查人(签字): 

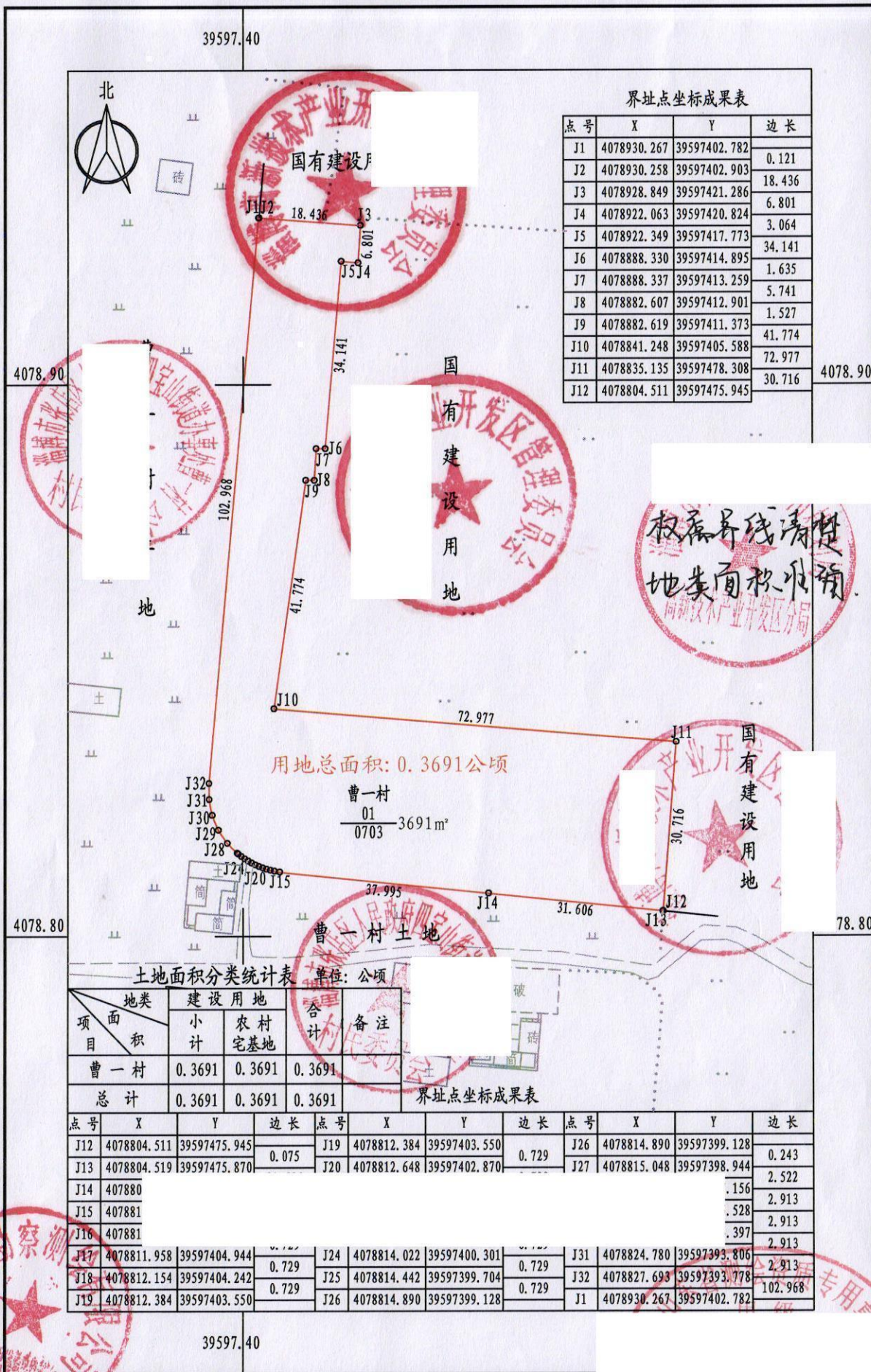
乡镇人民政府(街道办事处)调查人(签字): 

财政主管部门调查人(签字): 

辅助调查单位代表(签字): 

农业农村主管部门调查人(签字): 

勘测定界图



界址点坐标成果表

点号	X	Y	边长
J1	4078930.267	39597402.782	0.121
J2	4078930.258	39597402.903	18.436
J3	4078928.849	39597421.286	6.801
J4	4078922.063	39597420.824	3.064
J5	4078922.349	39597417.773	34.141
J6	4078888.330	39597414.895	1.635
J7	4078888.337	39597413.259	5.741
J8	4078882.607	39597412.901	1.527
J9	4078882.619	39597411.373	41.774
J10	4078841.248	39597405.588	72.977
J11	4078835.135	39597478.308	30.716
J12	4078804.511	39597475.945	

用地总面积: 0.3691公顷

曹一村
01
0703 3691m²

土地面积分类统计表 单位: 公顷

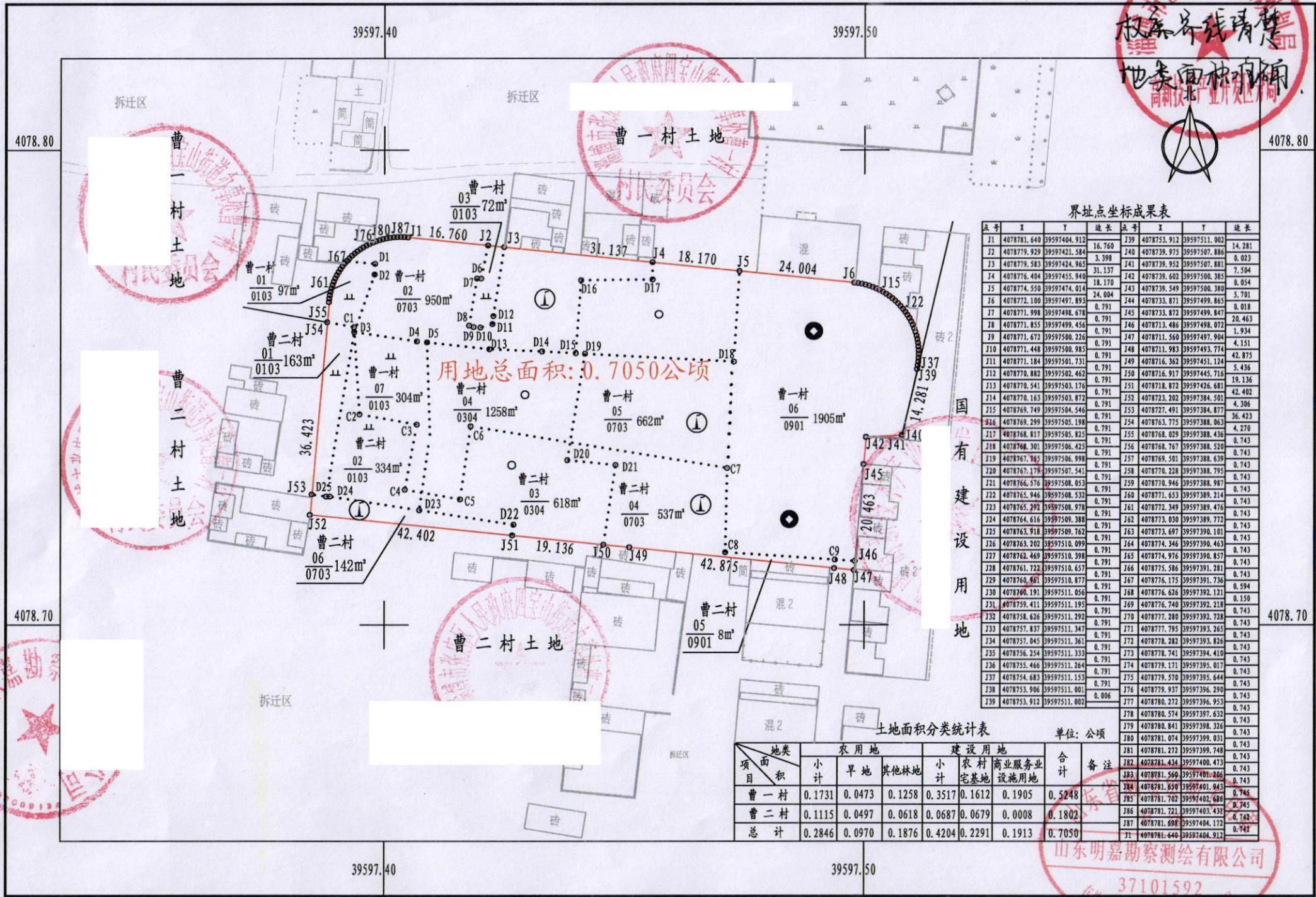
项目	面积	建设用地		合计	备注
		小计	农村宅基地		
曹一村	0.3691	0.3691		0.3691	
总计	0.3691	0.3691		0.3691	

界址点坐标成果表

点号	X	Y	边长	点号	X	Y	边长	点号	X	Y	边长
J12	4078804.511	39597475.945	0.075	J19	4078812.384	39597403.550	0.729	J26	4078814.890	39597399.128	0.243
J13	4078804.519	39597475.870		J20	4078812.648	39597402.870		J27	4078815.048	39597398.944	2.522
J14	4078880										1.156
J15	4078881										0.528
J16	4078881										0.397
J17	4078811.958	39597404.944	0.729	J24	4078814.022	39597400.301	0.729	J31	4078824.780	39597393.806	2.913
J18	4078812.154	39597404.242	0.729	J25	4078814.442	39597399.704	0.729	J32	4078827.693	39597393.778	102.968
J19	4078812.384	39597403.550		J26	4078814.890	39597399.128		J1	4078930.267	39597402.782	

山东明嘉勘察测绘有限公司

勘测定界图



用地总面积: 0.7050公顷

界址点坐标成果表

点号	X	Y	边长	点号	X	Y	边长
J1	4078781.640	39597404.912	16.760	J39	4078753.912	39597511.002	14.281
J2	4078779.929	39597421.584	3.398	J40	4078739.975	39597507.886	0.023
J3	4078779.583	39597424.965	31.137	J41	4078739.952	39597507.881	7.504
J4	4078776.404	39597455.940	18.170	J42	4078739.402	39597508.385	0.054
J5	4078774.550	39597474.014	24.004	J43	4078739.549	39597508.380	5.701
J6	4078772.100	39597497.893	0.791	J44	4078733.871	39597499.865	0.018
J7	4078771.998	39597498.678	0.791	J45	4078733.872	39597499.847	20.463
J8	4078771.855	39597499.456	0.791	J46	4078713.486	39597498.072	1.934
J9	4078771.672	39597506.226	0.791	J47	4078711.560	39597497.904	4.151
J10	4078771.448	39597508.985	0.791	J48	4078711.983	39597493.774	42.875
J11	4078771.184	39597501.731	0.791	J49	4078716.362	39597451.124	5.436
J12	4078770.882	39597502.462	0.791	J50	4078716.917	39597445.716	19.136
J13	4078770.541	39597503.176	0.791	J51	4078718.872	39597426.681	42.402
J14	4078770.163	39597508.870	0.791	J52	4078723.202	39597384.501	4.306
J15	4078769.749	39597504.546	0.791	J53	4078727.491	39597384.877	36.423
J16	4078769.299	39597505.198	0.791	J54	4078763.775	39597388.063	4.270
J17	4078768.817	39597505.825	0.791	J55	4078768.029	39597388.436	0.743
J18	4078768.301	39597506.425	0.791	J56	4078768.767	39597388.520	0.743
J19	4078767.765	39597506.990	0.791	J57	4078769.501	39597388.630	0.743
J20	4078767.179	39597507.541	0.791	J58	4078770.228	39597388.795	0.743
J21	4078766.576	39597508.053	0.791	J59	4078770.946	39597388.987	0.743
J22	4078765.946	39597508.532	0.791	J60	4078771.653	39597389.214	0.743
J23	4078765.292	39597508.978	0.791	J61	4078772.349	39597389.476	0.743
J24	4078764.616	39597509.380	0.791	J62	4078773.030	39597389.772	0.743
J25	4078763.918	39597509.762	0.791	J63	4078773.697	39597390.101	0.743
J26	4078763.202	39597510.099	0.791	J64	4078774.346	39597390.463	0.743
J27	4078762.469	39597510.398	0.791	J65	4078774.976	39597390.857	0.743
J28	4078761.722	39597510.657	0.791	J66	4078775.586	39597391.281	0.743
J29	4078760.461	39597510.877	0.791	J67	4078776.175	39597391.736	0.594
J30	4078760.191	39597511.056	0.791	J68	4078776.626	39597392.121	0.150
J31	4078759.411	39597511.195	0.791	J69	4078776.740	39597392.218	0.743
J32	4078758.626	39597511.292	0.791	J70	4078777.280	39597392.728	0.743
J33	4078757.837	39597511.347	0.791	J71	4078777.795	39597393.265	0.743
J34	4078757.045	39597511.361	0.791	J72	4078778.282	39597393.826	0.743
J35	4078756.254	39597511.333	0.791	J73	4078778.741	39597394.410	0.743
J36	4078755.466	39597511.264	0.791	J74	4078779.171	39597395.017	0.743
J37	4078754.683	39597511.153	0.791	J75	4078779.570	39597395.644	0.743
J38	4078753.906	39597511.001	0.006	J76	4078779.937	39597396.290	0.743
J39	4078753.912	39597511.002		J77	4078780.272	39597396.953	0.743
J78	4078780.574	39597397.632		J78	4078780.574	39597397.632	0.743
J79	4078780.841	39597398.326		J79	4078780.841	39597398.326	0.743
J80	4078781.074	39597399.031		J80	4078781.074	39597399.031	0.743
J81	4078781.272	39597399.748		J81	4078781.272	39597399.748	0.743
J82	4078781.434	39597400.473		J82	4078781.434	39597400.473	0.743
J83	4078781.560	39597401.206		J83	4078781.560	39597401.206	0.743
J84	4078781.650	39597401.943		J84	4078781.650	39597401.943	0.746
J85	4078781.702	39597402.680		J85	4078781.702	39597402.680	0.746
J86	4078781.721	39597403.431		J86	4078781.721	39597403.431	0.740
J87	4078781.698	39597404.172		J87	4078781.698	39597404.172	0.740
J1	4078781.640	39597404.912		J1	4078781.640	39597404.912	0.740

土地面积分类统计表

项目	面积	农用地			建设用地		合计	备注
		小计	旱地	其他林地	小计	农村宅基地		
曹一村	0.1731	0.0473	0.1258	0.3517	0.1612	0.1905	0.5248	
曹二村	0.1115	0.0497	0.0618	0.0687	0.0679	0.0008	0.1802	
总计	0.2846	0.0970	0.1876	0.4204	0.2291	0.1913	0.7050	

山东明嘉勘测测绘有限公司