

## 拟征收土地现状调查表

淄博市自然资源和规划局高新技术产业开发区分局（公章）

淄博高新技术产业开发区财政金融局（公章）



淄博高新技术产业开发区农业农村事业中心（公章）

淄博高端装备及现代服务业产业园管理中心（公章）

南埠东村村民委员会（公章）

# 拟征收土地现状调查表 (土地所有权)

调查时间: 2025年7月22日

征收土地預告文号		高新征預告 [25] 32号	
拟征收土地位置		沿临高速以东, 古侯路以南, 凤凰大道以西	
不动产权利证书号		鲁(2024)淄博高新区不动产权第0005514号	
拟征收土地所有权人		临淄区凤凰镇南坞东村农民集体	
拟征收土地所有权情况			
地类		面积	
		公顷	备注
农用地	耕地	水田	
		水浇地	5.0299
		旱地	
		其中: 永久基本农田	
	园地		
	林地		
	其他草地		
建设用地			
未利用地			
合计		5.0299	
全村总人口(人)	1450	全村土地面积(公顷)	180.29
全村耕地面积(公顷)	126.83	人均耕地面积(公顷)	0.0875
农村集体经济组织(盖章):		负责人或代表人(签字):	
		 2025年7月22日	
		备注	


自然资源主管部门调查人(签字):  
 财政主管部门调查人(签字):  
 农业农村主管部门调查人(签字):

镇人民政府(街道办事处)调查人(签字):  
 助调查单位代表(签字):

# 拟征收土地现状调查表

## (土地使用权、地上附着物和青苗所有权)

调查时间: 2025年7月22日

征收土地預告文号		高新征預告[2025]32号				
拟征收土地位置		沾临高速以东、古侯路以南、凤凰大道以西				
拟征收土地使用权类型		集体土地使用权				
不动产权利证书号		鲁(2024)淄博高新区不动产权第0005514号				
拟征收土地使用权人		临淄区凤凰镇南坞东村农民集体				
证载(合同、台账)土地面积		15075.44m <sup>2</sup>				
拟征收土地面积		5.0299公顷(75.448亩)				
地上附着物(不含农村村民住宅)和青苗情况						
序号	地上附着物、青苗所有权人	名称	种类/规格/型号	单位	数量	备注
	村委		青	亩	75.45	
农村集体经济组织(盖章):		土地使用权人(签字摁印或盖章):		地上附着物、青苗所有权人(签字摁印或盖章):		
 村民委员会 2025年7月22日		2025年7月22日		2025年7月22日		
备注						

自然资源主管部门调查人(签字)

乡镇人民政府(街道办事处)调查人(签字): 8

财政主管部门调查人(签字): 9

辅助调查单位代表(签字): 10

农业农村主管部门调查人(签字)

# 证明

本次拟征收南坞东村土地位于沾临高速以东、古侯路以南、凤凰大道以西,辖区内土地不涉及承包经营权,地上附着物和青苗均归南坞东村集体所有,由南坞东村集体管理。

特此说明。

南坞东村村民委员会

2025年7月22日

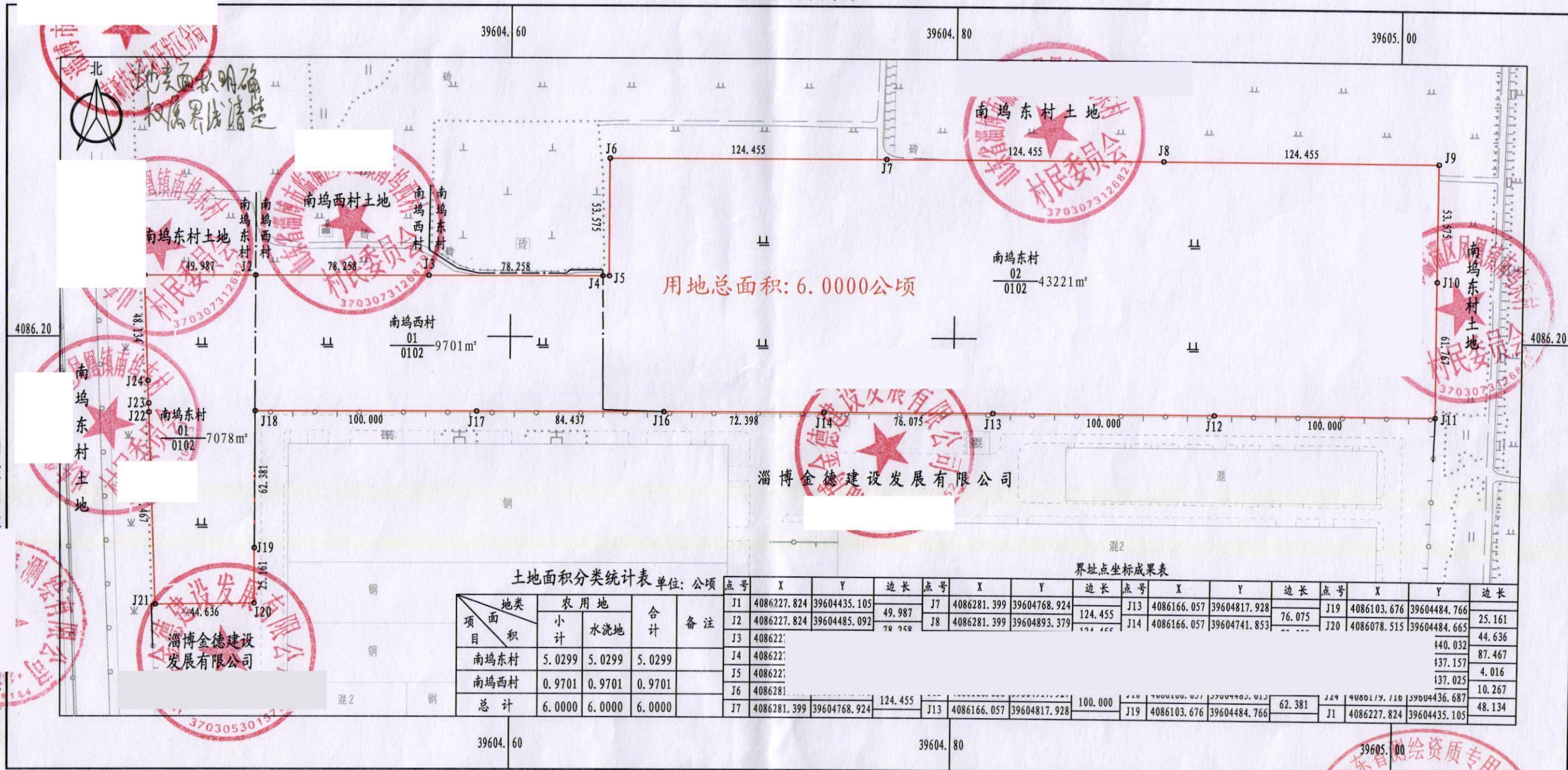
淄博高端装备及现代  
服务业产业园管理中心

2025年7月22日

淄博高新技术产业开发区农业农村事业中心

2025年7月22日

# 勘测定界图



用地总面积: 6.0000公顷

南坞东村  
02  
0102 43221m<sup>2</sup>

南坞西村  
01  
0102 9701m<sup>2</sup>

南坞东村  
01  
0102 7078m<sup>2</sup>

土地面积分类统计表 单位: 公顷

地类	农用地		合计	备注
	小计	水浇地		
南坞东村	5.0299	5.0299	5.0299	
南坞西村	0.9701	0.9701	0.9701	
总计	6.0000	6.0000	6.0000	

界址点坐标成果表

点号	X	Y	边长	点号	X	Y	边长	点号	X	Y	边长	点号	X	Y	边长
J1	4086227.824	39604435.105	49.987	J7	4086281.399	39604768.924	124.455	J13	4086166.057	39604817.928	76.075	J19	4086103.676	39604484.766	25.161
J2	4086227.824	39604485.092		J8	4086281.399	39604893.379		J14	4086166.057	39604741.853		J20	4086078.515	39604484.665	
J3	4086227.824			J9	4086281.399			J15	4086166.057			J21	4086078.515		87.467
J4	4086227.824			J10	4086281.399			J16	4086166.057			J22	4086078.515		4.016
J5	4086227.824			J11	4086281.399			J17	4086166.057			J23	4086078.515		10.267
J6	4086227.824			J12	4086281.399			J18	4086166.057			J24	4086078.515		48.134
J7	4086281.399	39604768.924	124.455	J13	4086166.057	39604817.928	100.000	J19	4086103.676	39604484.766	62.381	J1	4086227.824	39604435.105	

2000国家大地坐标系 2025年8月21日

1:2000

绘图员: 张梦媛 检查员: 张帅 审核员: 杨朝利

37101592  
有效期至2029年12月18日

山东明壹  
限公司