

地块3

## 拟征收土地现状调查表

淄博市自然资源和规划局高新技术产业开发区分局（公章）

淄博高新技术产业开发区财政金融局（公章）

淄博高新技术产业开发区农业农村事业中心（公章）



中埠镇人民政府（公章）

铁冶村村民委员会（公章）

淮阴路  
东区

# 拟征收土地现状调查表 (土地所有权)

调查时间: 2025年 9月 10日

征收土地預告文号		高新征預告[2025]16号		
拟征收土地位置		青银高速以南,凤凰大道以西,创业大道以东		
不动产权利证书号		鲁(2025)淄博高新区不动产权第0001373号		
拟征收土地所有权人		铁冶村村民委员会		
拟征收土地所有权情况				
地类		面积		
		公顷	备注	
农用地	耕地	水田		
		水浇地	0.6606	
		旱地		
		其中:永久基本农田		
	乔木林地		0.0291	
	其他草地		0.0065	
建设用地				
未利用地				
合计		0.6962		
全村总人口(人)	2420	全村土地面积(公顷)	2517.2	
全村耕地面积(公顷)	943.78	人均耕地面积(公顷)	0.39	
农村集体经济组织(盖章):		负责人或代表人(签字):		
		 2025年9月10日		
备注	土地所有权人不配合调查或者因故不能签名或者拒绝签名的,在此说明并提供见证材料。			

自然资源主管部门调查人(签字)

财政主管部门调查人(签字):

农业农村主管部门调查人(签字)

乡镇人民政府(街道办事处)调查人(签字):

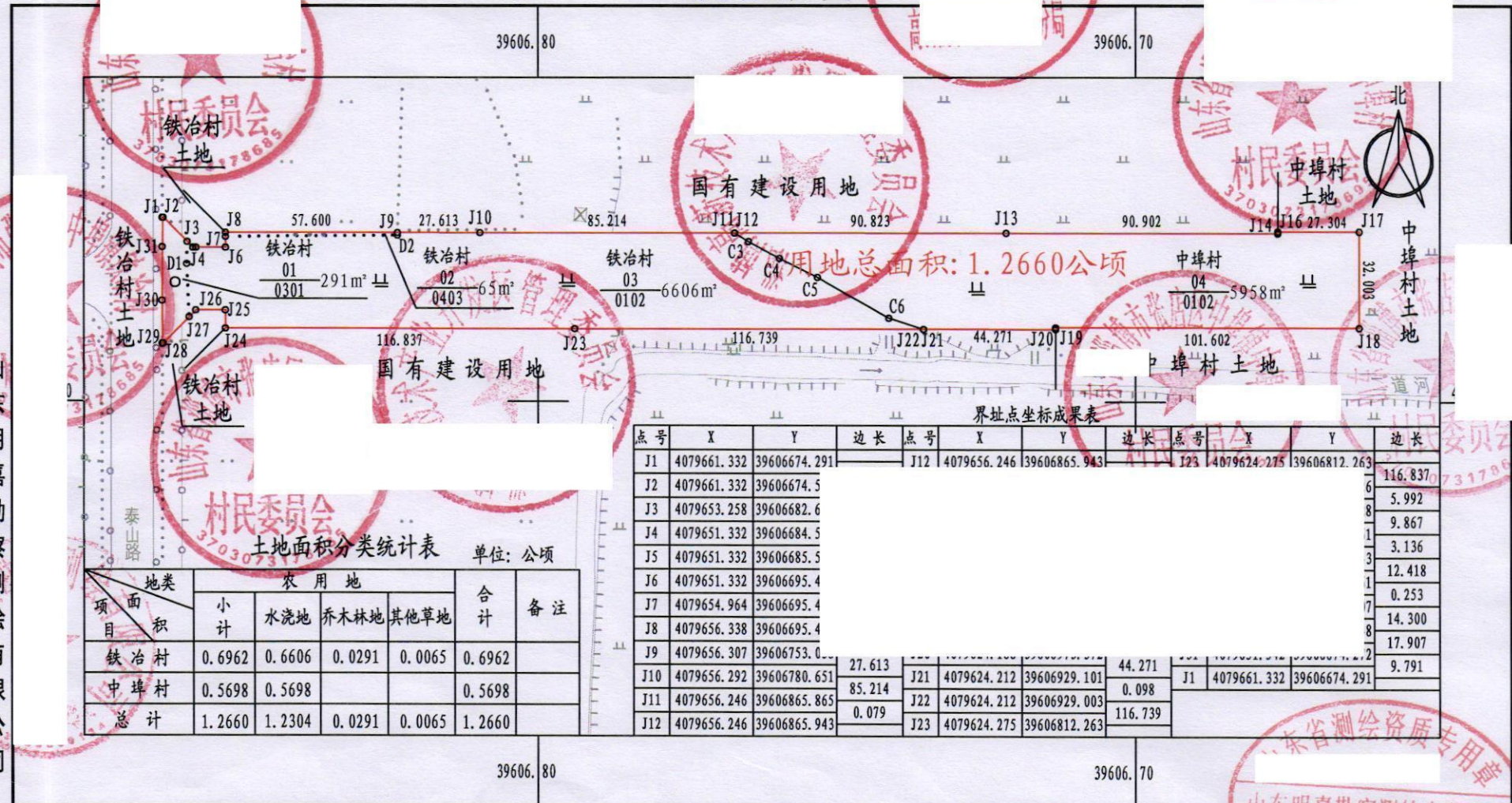
辅助调查单位代表(签字):



地块3 沈研路

权属界址清楚  
地类面积准确

### 勘测定界图



土地面积分类统计表 单位: 公顷

项目	地类面积	农用地			合计	备注
		小计	水浇地	乔木林地		
铁冶村	0.6962	0.6606	0.0291	0.0065	0.6962	
中埠村	0.5698	0.5698			0.5698	
总计	1.2660	1.2304	0.0291	0.0065	1.2660	

点号	X	Y	边长	点号	X	Y	边长	点号	X	Y	边长
J1	4079661.332	39606674.291		J12	4079656.246	39606865.943		J23	4079624.275	39606812.263	116.837
J2	4079661.332	39606674.5									6
J3	4079653.258	39606682.6									8
J4	4079651.332	39606684.5									1
J5	4079651.332	39606685.5									3
J6	4079651.332	39606695.4									1
J7	4079654.964	39606695.4									7
J8	4079656.338	39606695.4									8
J9	4079656.307	39606753.0									2
J10	4079656.292	39606780.651	27.613	J21	4079624.212	39606929.101	44.271	J1	4079661.332	39606674.291	9.791
J11	4079656.246	39606865.865	85.214	J22	4079624.212	39606929.003	0.098				
J12	4079656.246	39606865.943	0.079	J23	4079624.275	39606812.263	116.739				

山东明嘉勘察测绘有限公司

2000国家大地坐标系 2025年8月14日

1:2000

绘图员: 张梦媛 检查员: 张帅 审核员: 杨朝利

